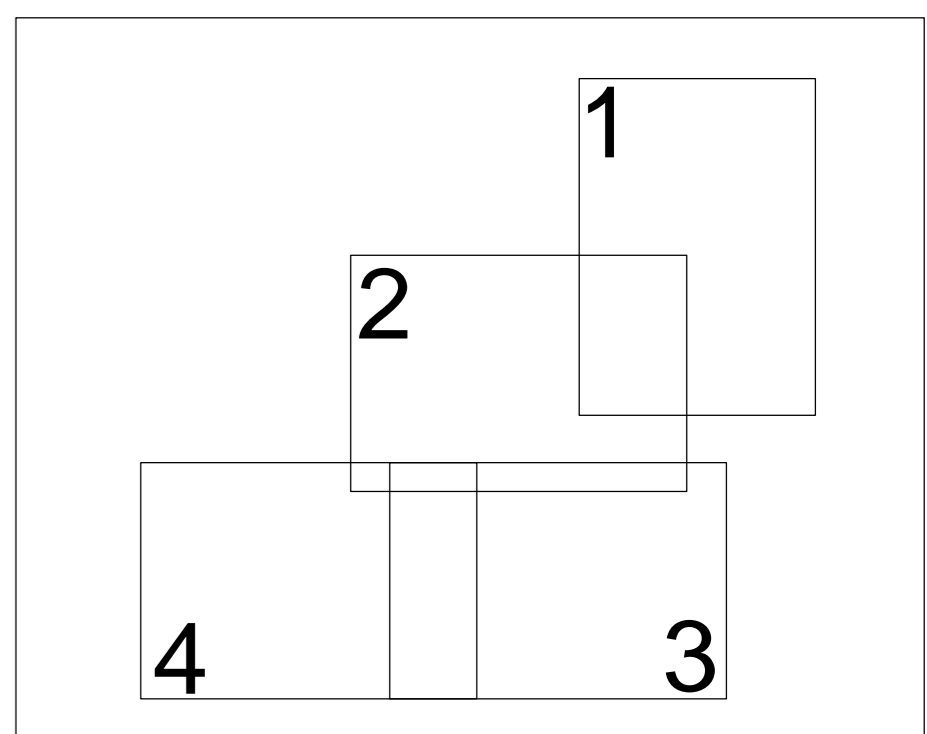
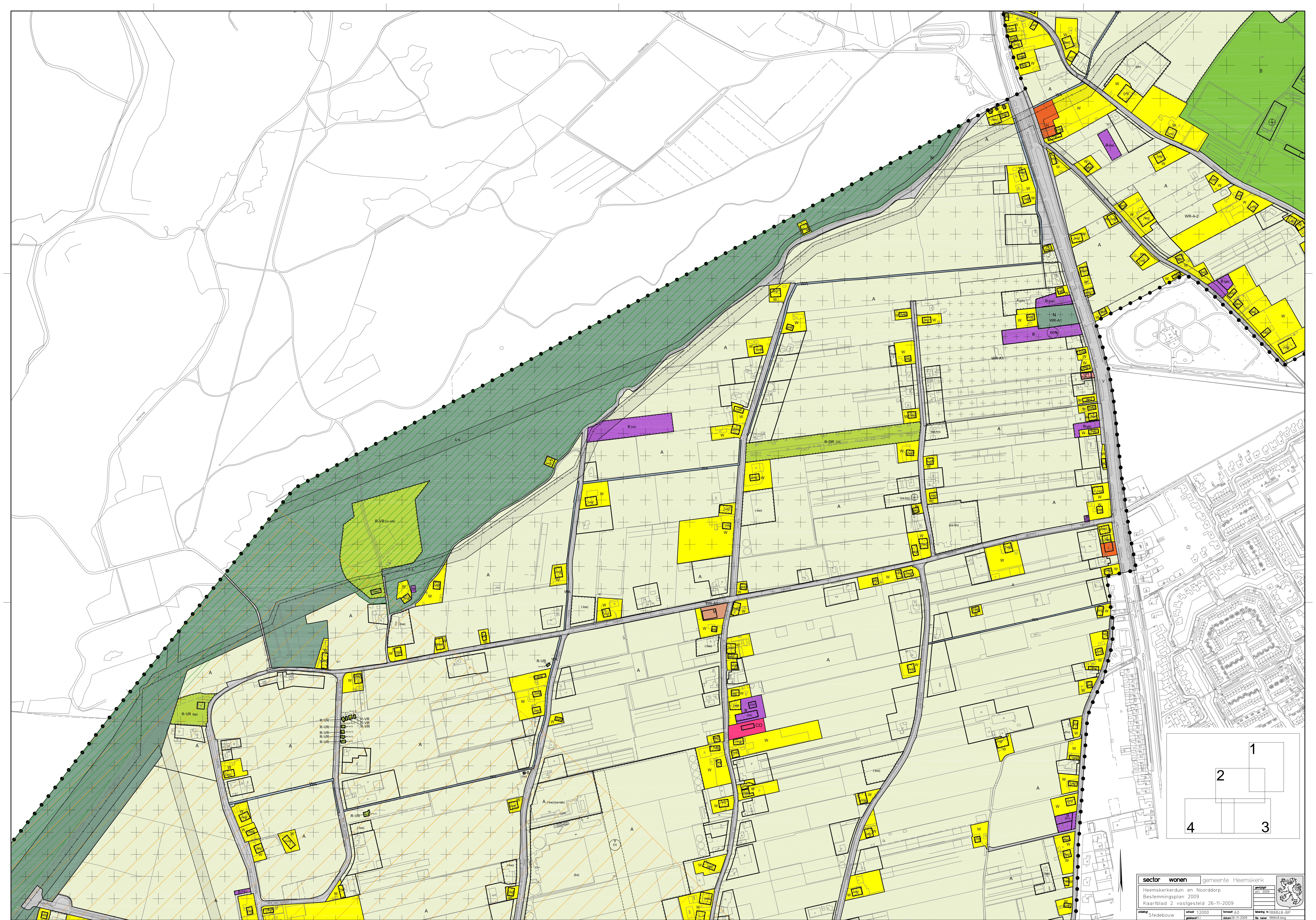
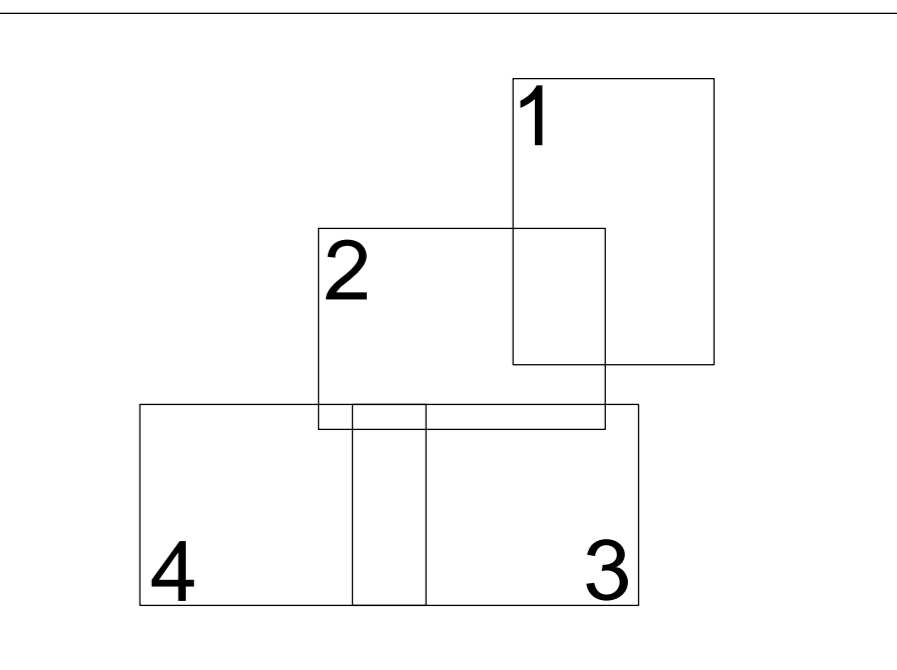
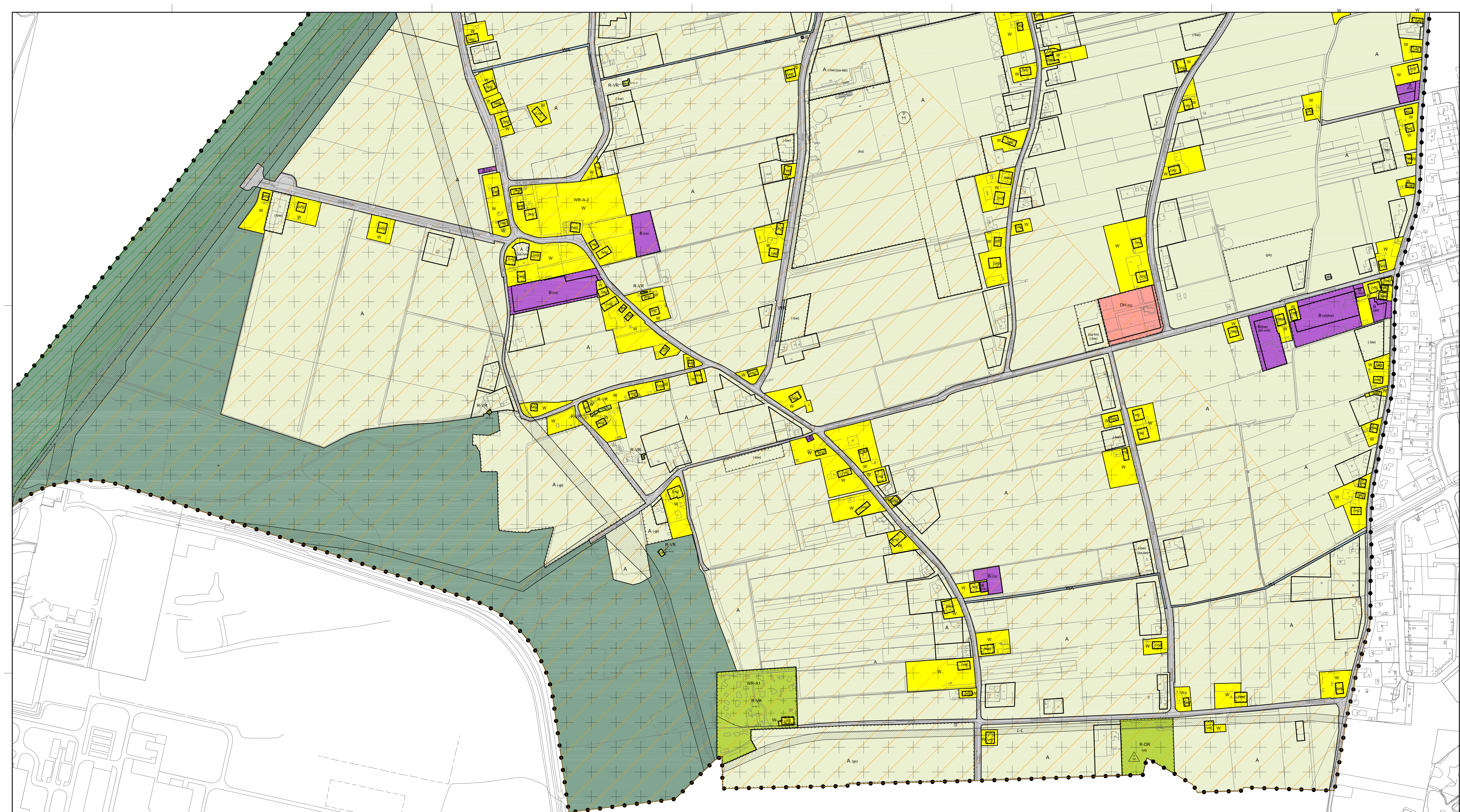


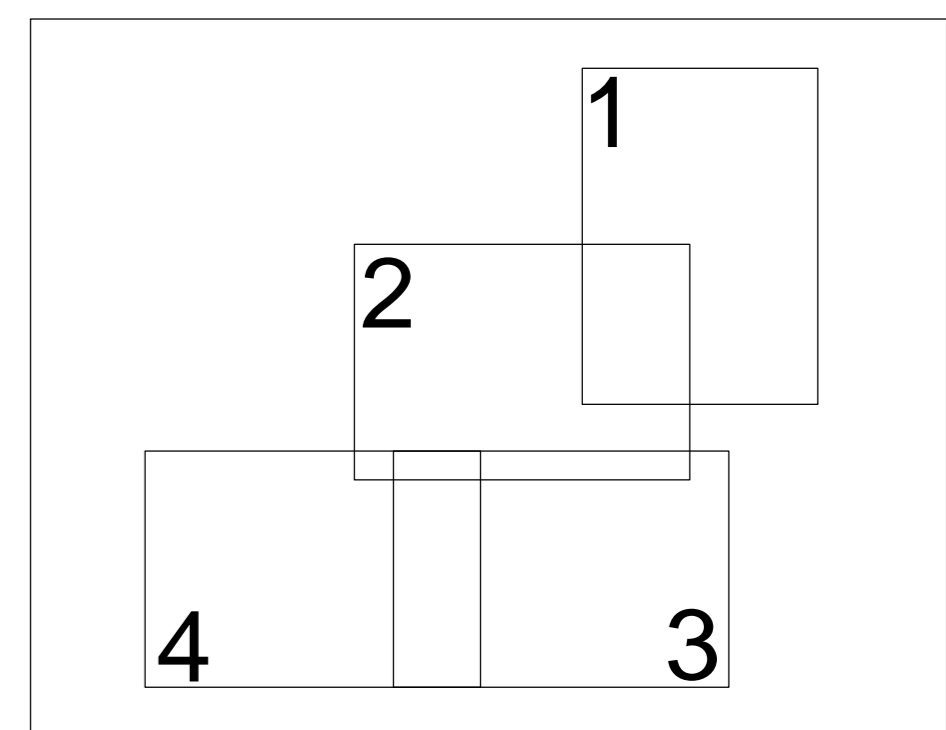
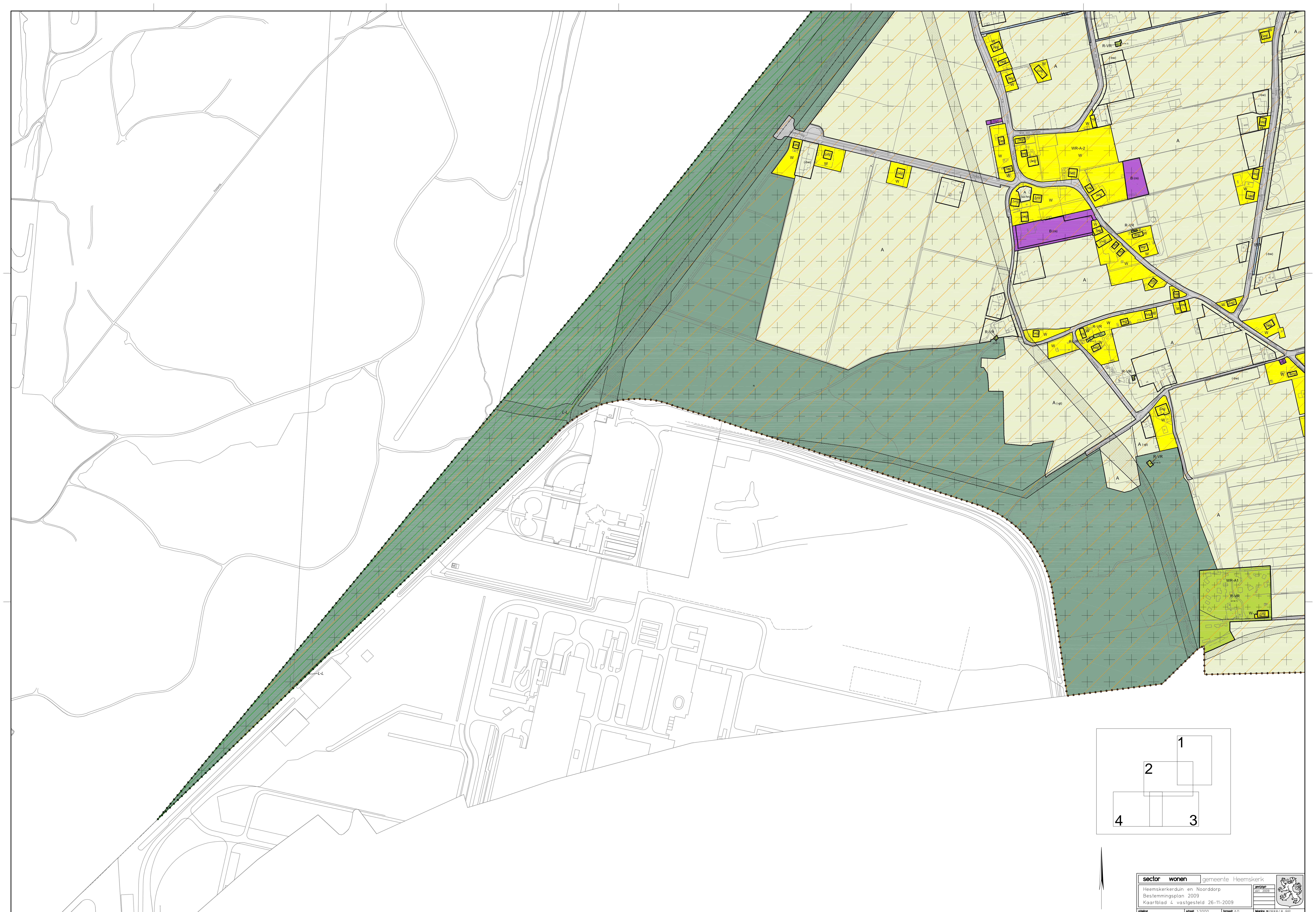
sector **wonen** gemeente Heemskerk
Heemskerkdun en Noordoorp
Bestemmingsplan 2009
Kortland 1 vastgesteld 26-11-2009

schaal 1:2000 **toestand** A3 **datum** 11-11-2009 **bestand** W-18382-BP

ontwerp Stadsbouw **project** 3 **locatie** 3832-2-3

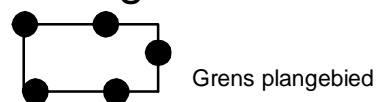






LEGENDA

Plangebied



Bestemmingen

Bestemmingen

	A	Agrarisch
	B	Bedrijf
	CO	Cultuur en ontspanning
	DH	Detailhandel
	H	Horeca
	M	Maatschappelijk
	N	Natuur
	R-DR	Recreatie-Dagrecreatie
	R-VR	Recreatie-Verblijfsrecreatie
	S	Sport
	V	Verkeer
	WA	Water
	W	Wonen

Dubbelbestemmingen

	L-L	Leiding - Leidingstrook
	WR-A1	Waarde - Archeologie 1
	WR-A2	Waarde - Archeologie 2



Aanduidingen

Gebiedsaanduidingen

	geluidzone - Industrie
	milieuzone - waterwingebied

Functieaanduidingen

	Grens functieaanduidingen
(al)	agrarisch loonbedrijf
(bw)	bedrijfswoning
(cs)	caravanstalling
(ga)	garage
(gv)	grondgebonden veehouderij
(hv)	hoveniersbedrijf
(kp)	kampeerboerderij
(kt)	kampeertrein
(ks)	kas
(ma)	manege
(nv)	nutsvoorziening
(pf)	paardenfokkerij
(ph)	paardenhouderij
(rw)	recreatiewoning
(sa-hn)	specifieke vorm van agrarisch - agrarisch hulp- en nevenbedrijf
(sa-lab)	specifieke vorm van agrarisch - laboratorium
(sd-kc)	specifieke vorm van detailhandel - keukencentrum
(sb-vvk)	specifieke vorm van bedrijf - vis- en vogelkwekerij
(sr-nkt)	specifieke vorm van recreatie - natuurkampeertrein
(sr-rw 1)	specifieke vorm van recreatie - recreatiewoning 1
(sr-rw 2)	specifieke vorm van recreatie - recreatiewoning 2
(sw-gsw)	specifieke vorm van wonen - gemeenschappelijk wonen
(tc)	tuincentrum
(vep)	verkooppunt eigen producten
(vm)	verkoop motorbrandstoffen zonder lpg
(vt)	volkstuintuin
(-bw)	bedrijfswoning uitgesloten
(-gt)	glastuinbouw uitgesloten

Bouwvlak



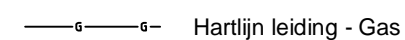
Bouwaanduidingen

	Grens bouwaanduidingen
[bg]	bijgebouwen
[tae]	twee-aaneen
[vrij]	vrijstaand

Maatvoering

	Grens maatvoeringsvlak
	maximum oppervlakte (m ²)
	maximale goothoogte (m)
	maximale bouwhoogte (m)
	maximale goot- en bouwhoogte (m)
	maximum bebouwingspercentage (%)

Figuren



sector wonen		gemeente Heemskerk		
Heemskerkerduin en Noorddorp Bestemmingsplan 2009 Renvooiblad vastgesteld 26-11-2009			gewijzigd: okt. 2009	
afdeling: Stedebouw	schaal: 1:2000	formaat: A0	tekening nr.: 188848-BP	
getekend: S.I.	datum: 26-11-2009	file name: 188848.dwg		