
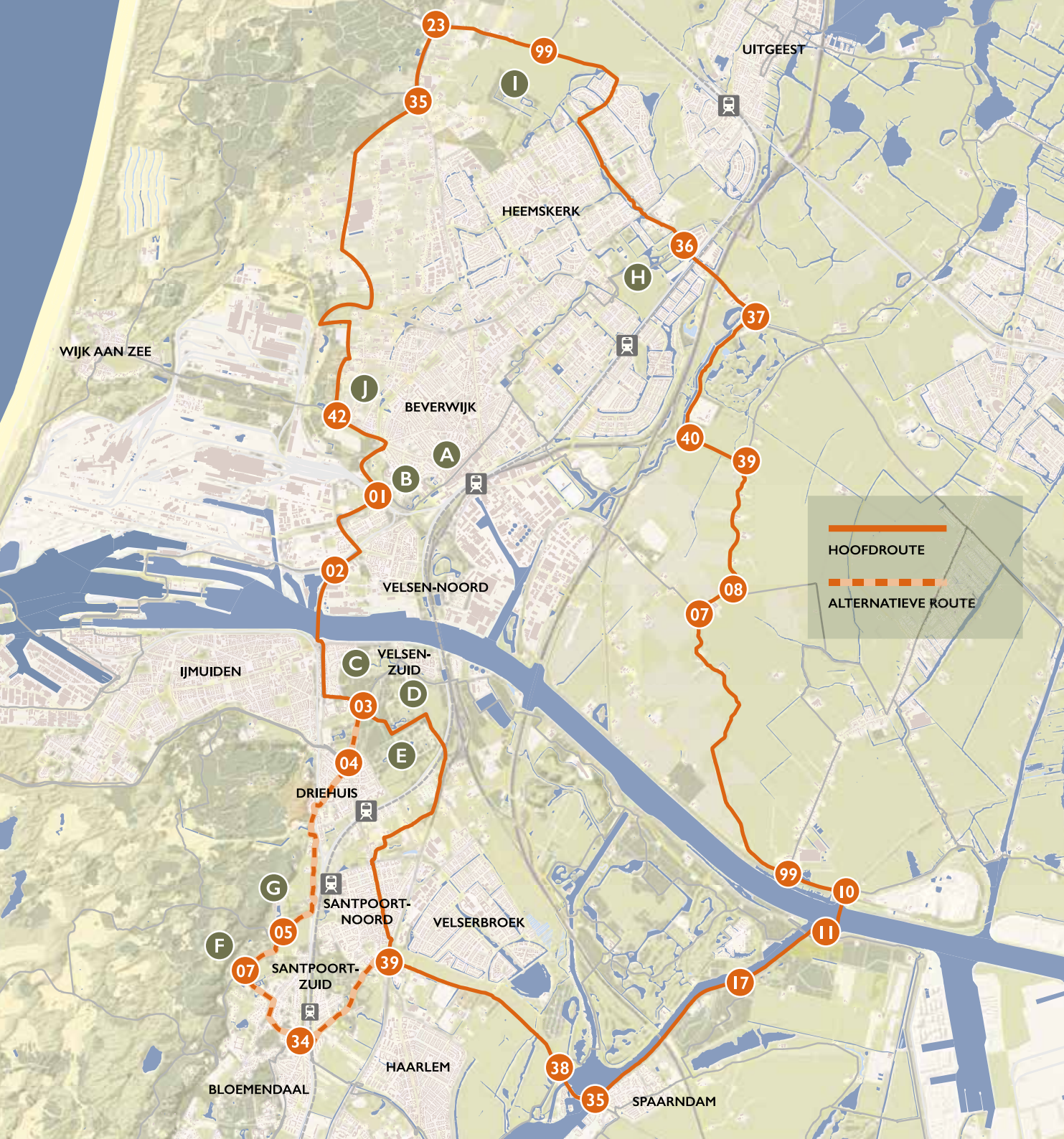


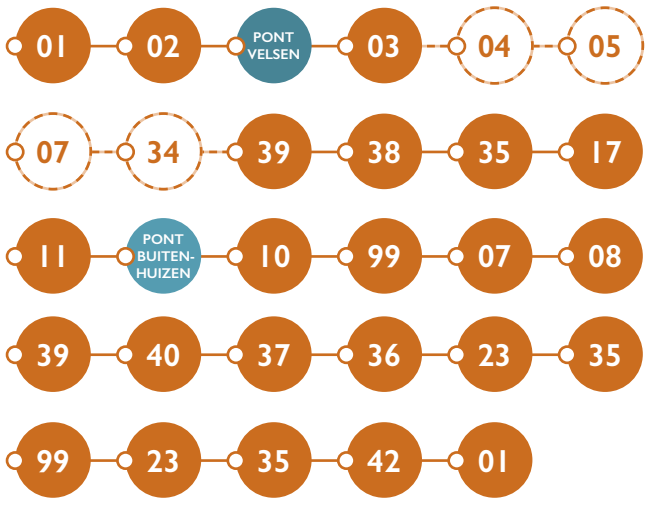


LANGS BUITENPLAATSEN EN KASTELEN

BEVERWIJK HEEMSKERK VELSEN



LENGTE
GEHELE ROUTE
50 KM



- KNP 01** Start- en eindpunt
- KNP 02** Akerendam: aan de overkant
- KNP 36** Assumburg: van de route af
- KNP 35** Marquette: van de route af; na stoplichten eerste links, na bezoek Marquette zelfde weg terug

HOOFDRUTE
Route begint en eindigt nabij het NS-station Beverwijk en loopt via het Fietsknooppuntennetwerk. Ergens onderweg beginnen kan natuurlijk ook.

De tocht is ca. 50 kilometer lang. De verschillende horecagelegenheden bevinden zich in de directe omgeving van de route.

ALTERNATIEVE ROUTE
De hoofdroute komt langs de buitenplaatsen Velserbeek, Waterland en Beeckestijn. De alternatieve route loopt langs het landgoed Duin & Kruidberg en de Ruïne van Brederode.

Rijwielverhuur
- Fietspunt, Stationsplein 43, 1948 LC Beverwijk.
Telefoon 0251 272 090. Op maandag en zondag gesloten, reserveren aanbevolen
- Bij de NS-stations in de route zijn OV-fietsen te huur
- Of kijk op uwdeelfiets.nl

OER-IJ
In de uitgestrekte groene driehoek tussen Haarlem, Alkmaar en Zaanstad ligt een bijzonder stuk Noord-Holland. Hier stroomde duizenden jaren geleden het Oer-IJ. Een grillige vertakking van de Rijn, die bij Castricum in zee uitmondde. De oorsprong van dit gebied gaat terug tot zo'n 5.000 jaar voor Christus. Door de eeuwen heen veranderde het landschap steeds weer van aanzicht. Vanaf het moment dat stukken grond droog vielen, begonnen mensen er een bestaan op te bouwen en activiteiten te ontplooiën.

In de 13e eeuw werd een keten van kastelen in Holland gebouwd als verdediging tegen vijandige West-Friezen. Château Marquette en Slot Assumburg zijn tastbare nalatenschappen van die onrustige periode. Handel in de Gouden Eeuw bracht welvaart. Welgestelde Amsterdamse koopmansfamilies ontvluchtten zomers de stinkende stad en vermaakten zich in hun buitenverblijven aan de rand van de duinen. Kennemerland telde in die tijd meer dan 60 van dit soort monumentale huizen met fraai aangelegde tuinen.

Toenemende bedrijvigheid in de haven van Amsterdam maakte een korte rechtstreekse verbinding met zee noodzakelijk. Richting Velsen was Holland op z'n smalst. Na zestien jaar graven, voornamelijk met de hand, werd eind 1876 de 21 kilometer lange waterverbinding geopend. De verstedelijking heeft het landschap ingrijpend veranderd. Met steeds meer aandacht voor de noodzaak om te kunnen ontspannen. Veel oude elementen in het buitengebied worden nu gekoesterd vanwege de herinneringen aan een rijk verleden van de veelzijdige regio IJmond.



LANGS BUITENPLAATSEN EN KASTELEN
Welgestelde stedelingen investeerden vanaf het einde van de 16e eeuw hun spaargeld in landhuizen en landbezit. Dit deed men om 's zomers de stank, de pest en de drukte te vermijden. Daarom liggen buitenplaatsen meestal in landschappelijk aantrekkelijke gebieden die vanuit de stad goed bereikbaar waren. Buitenplaatsen worden soms aangezien voor kastelen, maar een kasteel is over het algemeen een adellijk bezit, terwijl een buitenplaats veelal eigendom was van leden van de burgerij. Fiets langs de verschillende locaties en geniet van het bijzondere cultuurlandschap.

FIETSKNOOPPUNTENNETWERK
De route maakt gebruik van het fietsknooppuntenstelsel. Dit systeem werkt heel eenvoudig. U fietst de route door de bordjes te volgen van het ene genummerde knooppunt naar het volgende genummerde knooppunt. Op elk knooppunt staat een informatiepaneel met een overzichtkaart zodat u weet waar u bent en waar de andere knooppunten zijn.

MEER INFORMATIE
Kijk voor meer toeristische informatie over de drie IJmond-gemeenten op onderstaande websites:
- ijmuidenaanzee.nl
- tipbeverwijk.nl
- tipwijkaanzee.nl
- heemskerk.nl



Fietsen in de IJmond wordt mogelijk gemaakt door de samenwerkende IJmond-gemeenten Beverwijk, Heemskerk en Velsen.

A BUITENPLAATS AKERENDAM

Velserweg 20, Beverwijk



De buitenplaats is in 1636 - 1639 ontstaan toen Jan Bicker verschillende stukken land kocht en hier een buitenplaats op liet bouwen. Huis en tuin werden in renaissancestijl aangelegd. Halverwege de 18e eeuw is het huis verbouwd naar de Lodewijk XV-stijl. De theekoepel aan de Velsersweg is aan het begin van de 19e eeuw gebouwd door Johan Arnold Bloys van Treslong.

In 1916 werd het huis door de familie Sluyterman van Loo bestemd voor de huisvesting en verpleging van oude dames. Nadat de stichting in de jaren 70 naast Huis Akerendam de service-appartementen Nieuw Akerendam had gerealiseerd, kreeg het historische huis een representatieve en culturele functie. Na 1980 is de ommuurde moestuin heraangelegd en werden een orangerie, een schuur en een plantenkas gebouwd. De tuin en het huis Akerendam (1636) worden maar zeer beperkt opengesteld. fondssluytermanvanloo.nl

B VILLA BEECKZANGH EN HUIZE SCHEYBEECK

Beecksanghlaan 38, Velsen-Noord | Velsersweg 2, Beverwijk



Villa Beeckzangh werd in de tweede helft van de 17e eeuw gesticht als blauwselmakerij. Het gefabriceerde blauwsel werd geleverd aan de vele blekerijen die Kennemerland rijk was. Eind 1800 krijgt het Blauwselhuis de naam Beeckzangh, naar het gelijknamige gedicht van Joost van den Vondel dat hij schreef tijdens een van zijn verblijven op de hofstede Scheybeeck, ten oosten van Beeckzangh. Het herenhuis dient nu als woonhuis.



Even verderop ligt Huize Scheybeeck en het park Scheybeeck; dit park (rijksmonument) is ontstaan rond 1620 als een van de vele buitenplaatsen in Kennemerland en is genoemd naar de beek die vanuit het duingebied richting de Beverwijkse haven stroomt.

C BUITENPLAATS VELSERBEEK

Velsersbeek 3, Velsen-Zuid



Lekker wandelen in het park, naar de kinderboerderij, spelen in de speeltuin, of een drankje drinken in de voormalige orangerie, De Theeschenkerij. Op de buitenplaats Velsersbeek zijn er tal van mogelijkheden. De orangerie werd vroeger door de eigenaren van het prachtige landgoed gebruikt om in de wintermaanden tropische planten op te slaan, in de zomermaanden werden er voor de bewoners en genodigden kamermuziek uitvoeringen gegeven. theeschenkerij.org

D LANDGOED WATERLAND

Rijksweg 116, Velsen-Zuid



Landgoed Waterland ligt aan de rand van het voormalige Wijkermeer. Het is een van de weinige nog bestaande oude buitenplaatsen uit de 18e eeuw in Velsen. Het centrale deel van het huis Waterland stamt uit ongeveer 1742. De beide zijvleugels dateren uit de periode 1761-1765. Het park om het huis is vooral gekenmerkt door de landschapstijl met romantische slingerpaden en afwisselende vergezichten.

E BUITENPLAATS BEECKESTIJN

Rijksweg 134, Velsen-Zuid



Beekestijn dateert uit de 15e eeuw en was als versterkt landhuis in het bezit van de familie Beekestijn. In de 18e eeuw kocht Jacob Boreel Janszoon, een invloedrijke regent, het landhuis. Hij vergrootte de villa en liet het achterpark aanleggen volgens de laatste ontwikkelingen van de Engelse tuinarchitectuur. Zo zijn in de tuinen van Beekestijn twee stijlvormen te zien: een strak geometrisch deel in lijn met het gedachtegoed van de Franse Barok en een natuurlijker deel in de latere Engelse landschapstijl. buitenplaatsbeekestijn.nl | brasseriebeekestijn.nl

F RUÏNE VAN BREDERODE

Velserenderlaan 2, Santpoort-Zuid



De Ruïne van Brederode, een rijksmonument, bestaat uit de resten van Kasteel Brederode. In 1318 was de bouw van het kasteel voltooid. Vermoedelijk stond er voor de bouw van dit kasteel al een woontoren, een zogenaamde donjon. Het kasteel had een vierkant grondplan en vierkante torens, op één ronde toren na, de Sivaardtoren. De ruïne is geopend vanaf 1 maart tot 1 november. ruinevanbrederode.nl

G LANDGOED DUIN & KRUIDBERG

Duin- en Kruidbergerweg 60, Santpoort-Noord



Halverwege de 17e eeuw werd op Landgoed Duin en Berg een oude boerenhofstede verbouwd tot een mooie optrek. Op het aangrenzende Landgoed Kruidberg werd eveneens een oudere hofstede opgeknapt tot een statig landhuis. Dit was destijds een van de grootste in de omgeving Velsen. In de 19e eeuw zijn beide landgoederen samengevoegd. In de loop der jaren heeft het diverse functies bekleed, waaronder een Rooms Katholieke kerk, pastorie van Driehuis en als huisvesting voor Duitse officieren. Momenteel is er een hotel en restaurant gevestigd. duin-kruidberg.nl

H SLOT ASSUMBURG / HET KOETSHUIJS

Tolweg 9, Heemskerk



Slot Assumburg dateert waarschijnlijk uit de 13e eeuw en is genoemd naar de buurtschap Assum tussen Heemskerk en Uitgeest. Het kasteel is gedurende vele eeuwen een adellijk verblijf geweest. Tegenwoordig is er een hostel van Stayokay in gevestigd. Achter het slot is een historische tuin aangelegd zoals die rond 1700 ook heeft bestaan. Onderdelen van de tuin zijn de stijtuin of formele tuin, rosarium, groen- en kruidtuin en de boomgaard.

Het Koetshuijs

Dit bezoekerscentrum is in 2016 geopend. De naam Koetshuijs verwijst naar de stallen die ooit op dezelfde plek hebben gestaan en waaraan de monumentale muur bezijden het gebouw herinnert.

Rondleidingen: via de Historische Kring Heemskerk, telefoon 0251 23 58 27 of mail pwwanzwieten@ziggo.nl Stayokay.com/heemskerk | kasteeltuinassumburg.nl

I CHÂTEAU MARQUETTE

Marquettelaan 34, Heemskerk



Het kasteel Marquette is gesticht in de 13e eeuw door de Heren van Heemskerk. Het was onderdeel van een lange keten van kastelen ter verdediging tijdens de West-Friese Oorlogen. In de loop der jaren is het kasteel Marquette regelmatig verbouwd en zijn de interieurs aangepast. Het restaurant in het kasteel is tijdens de avonduren geopend. Nabij Château Marquette is een hotel gevestigd. De bijbehorende terreinen zijn in beheer van PWN en Landschap Noord-Holland.

J HUIZE WESTERHOUT

Westerhoutplein 6, Beverwijk



De geschiedenis van Westerhout gaat terug tot de vroege 17e eeuw. Een handelaar heeft in 1627 een boerderij vervangen door een herenhuis. Na 1736 wisselde de buitenplaats meermalen van eigenaar tot in 1896 het herenhuis werd vervangen door een nieuw landhuis. In 1905 werd het nieuwe huis aanzienlijk uitgebreid. In hetzelfde jaar werd ter plaatse van de voormalige stallen en koetshuis het Westerhoutplein aangelegd. Achter het huidige huis ligt park Westerhout. In huize Westerhout is brasserie 'De Smaeckkamer' gevestigd. desmaeckkamer.nl.

Aan de overkant ligt Museum Kennemerland dat gevestigd is in het voormalige raadhuis van Wijk aan Zee. Naast een vaste collectie heeft het streekmuseum wisselende tentoonstellingen. museumkennemerland.nl

