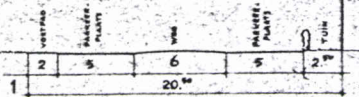


VERKLARING EN BESTEMMINGEN

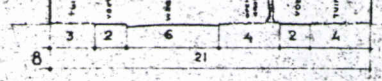

- ● ● GRENSEN VAN HET BESTEMMINGSPLAN
- + - + - GEMEENTEGRENS, TEVEN'S PLANGRENS
- ▭ SECTIEGREN
- ▭ BESTAANDE BEBOUWING EN KADASTRALE AANDUIDING
- ▭ GRENSLIJN OER BESTEMMING / BEBOUWING
- 1 2 3 4 5 6 7 8 9 10 11 12 13 14 15 16 17 18 19 20 21 22 23 24 25 26 27 28 29 30 31 32 33 34 35 36 37 38 39 40 41 42 43 44 45 46 47 48 49 50 51 52 53 54 55 56 57 58 59 60 61 62 63 64 65 66 67 68 69 70 71 72 73 74 75 76 77 78 79 80 81 82 83 84 85 86 87 88 89 90 91 92 93 94 95 96 97 98 99 100
- MATEN IN METERS
- 2 WEGPROFIEL
- H=10 MAX HOOGTE IN METERS
- 50% BEBOUWINGSPERCENTAGE TOV GEHELE BOUWPERCEEL
- LEIDINGSTROOK

- EP EENGEZINSHUIZEN, PATIO
- EP(B) EENGEZINSHUIZEN, PATIO VOOR BEJAARDEN
- E2HG EENGEZINSHUIZEN, HALF GESLOTEN BEBOUWING
- E2G EENGEZINSHUIZEN, GESLOTEN BEBOUWING
- O1-MB MEERGEZINSHUIZEN
- BD TERREIN VOOR BIJZONDERE DOELEN
- 20% BINNEN AANGEGEVEN GRENSLIJNEN TE BEBOUWEN TOT HET AANGEGEVEN PERCENTAGE VAN DE TOTALE OPPERVLAKTE VAN HET PERCEEL
- VB BENZINE SERVICE STATION
- VG GARAGEBEDRIJF
- TRANSFORMATORHUISJE

- VOETPAD
- RIJWIELPAD
- WEG, STRAAT MET PARKEERSTROOK
- PARKEERPLAATS
- TUIN OF 'ERF
- OPENBAAR GROEN, PLANTSOEN, BERM, TALUD
- WATER MET DECORATIEVE EN RECREATIEVE FUNCTIE
- SCHOOLSPOORTERREIN
- SPEELTERREIN
- SPEELPLAATS OP VERHARD TERREIN (VOETGANGERSGEBIED)



SCHAAL 1:1000



Behoort bij bestemmingsplan  
de Reg. v. 11/11/1985  
5 NOV 1985  
De Schepers Vast  
11/11/1985

ABBE-VEN

